

Stadt Gifhorn

Lärmaktionsplan 4. Runde

Karte 1
**Kfz-Querschnittsbelastung
im Kartierungsnetz**

**Durchschnittliche tägliche
Verkehrsmenge (DTV) in Kfz/24h**

— ≥ 10.300 bis 12.000

— > 12.000 bis 15.000

— > 15.000 bis 19.200

— Schallschutzeinrichtungen

* Nicht kartierter Abschnitt zwischen Gifhorn-Mitte
und Stadtgrenze aus Lärmkartierung 2017
übernommen

Datengrundlage
Lärmkartierung 4. Runde MU Niedersachsen 2023

Kartengrundlage
Netzgeometrien, Stadtgrenze
© OpenStreetMap-Mitwirkende 2019

Stand März 2024

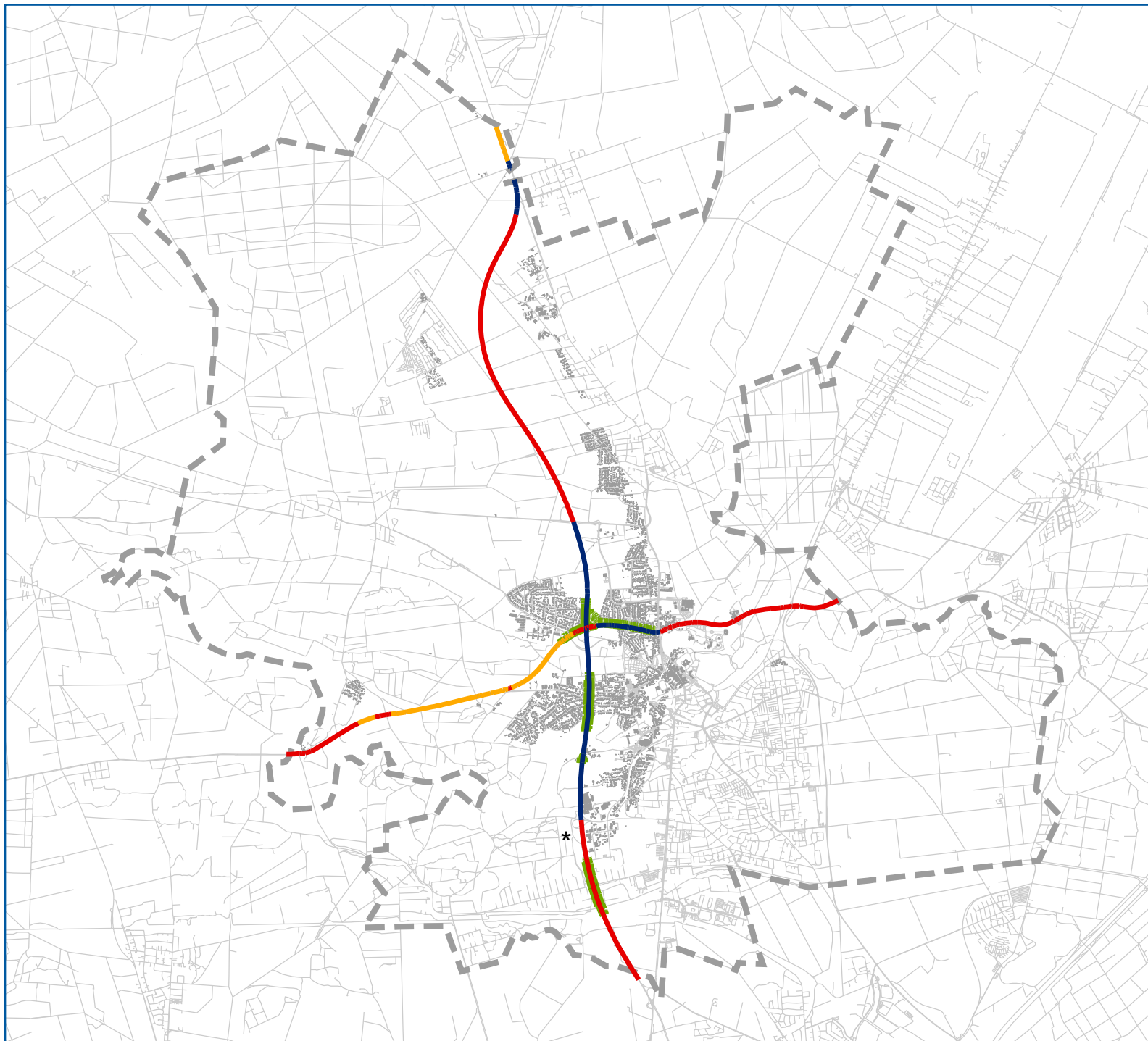
0 1 2 km



LK Argus

LK Argus Kassel GmbH

Querallee 36 • D-34119 Kassel
Tel. 0561.31 09 72 80 • Fax 0561.31 09 72 89
kassel@lk-argus.de • www.lk-argus-kassel.de







Stadt Gifhorn

Lärmaktionsplan 4. Runde

Karte 2
**Schwerverkehrsanteile
im Kartierungsnetz**

SV-Anteile 22 - 6 Uhr (nachts)

-  bis 10%
-  bis 15%
-  bis 20%
-  bis 26%

 Schallschutzeinrichtungen

* Nicht kartierter Abschnitt zwischen Gifhorn-Mitte
und Stadtgrenze aus Lärmkartierung 2017
übernommen

Datengrundlage
Lärmkartierung 4. Runde MU Niedersachsen 2023

Kartengrundlage
Netzgeometrien, Stadtgrenze
© OpenStreetMap-Mitwirkende 2019

Stand März 2024

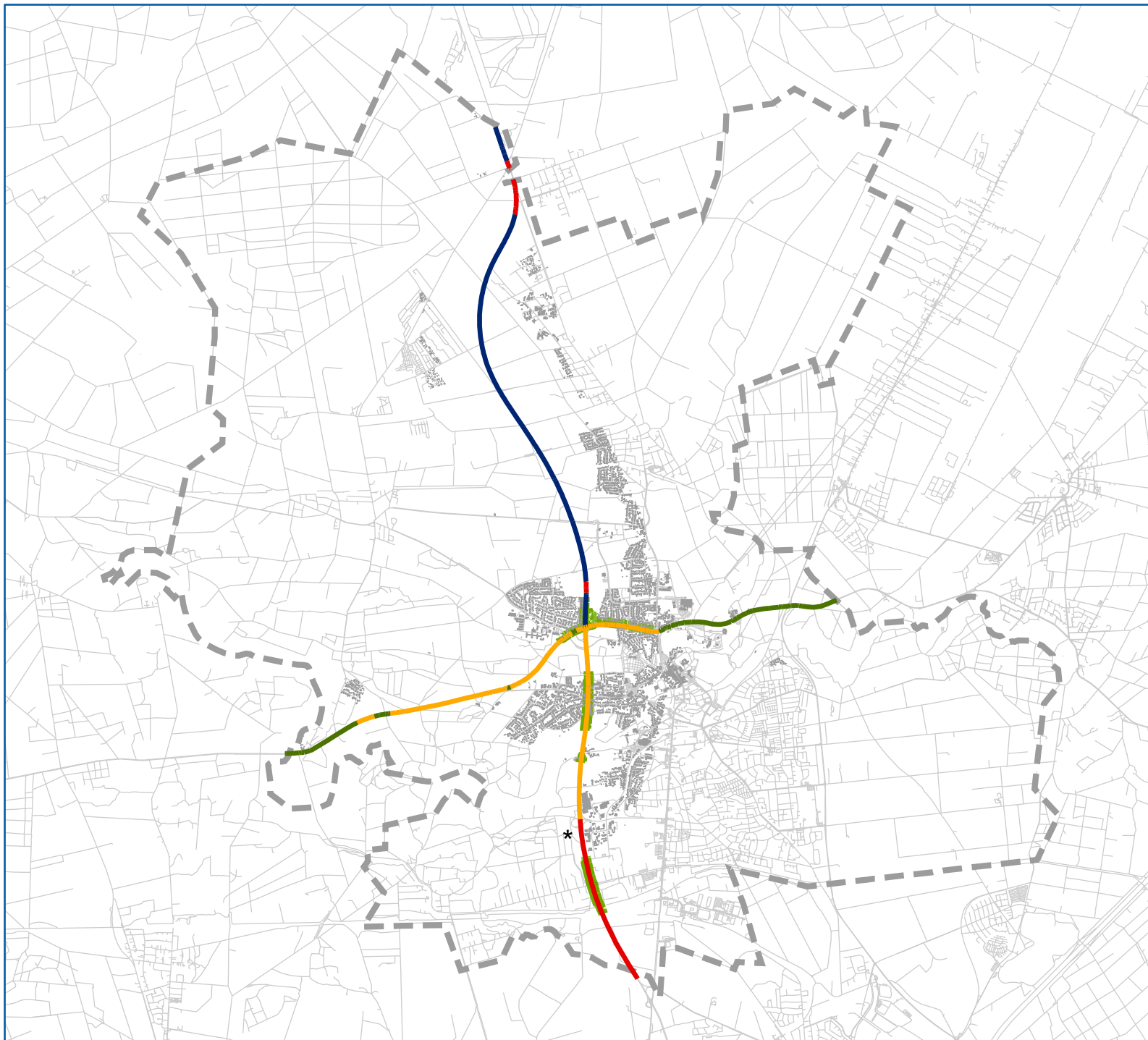
0 1 2 km



LK Argus

LK Argus Kassel GmbH

Querallee 36 • D-34119 Kassel
Tel. 0561.31 09 72 80 • Fax 0561.31 09 72 89
kassel@lk-argus.de • www.lk-argus-kassel.de



Stadt Gifhorn

Lärmaktionsplan 4. Runde

Karte 3
Geschwindigkeiten im Kartierungsnetz

Geschwindigkeiten

- 50 km/h
- 70 km/h
- 70 km/h Pkw, 80 km/h Lkw
- 100 km/h Pkw, 80 km/h Lkw

Schallschutzeinrichtungen

* Nicht kartierter Abschnitt zwischen Gifhorn-Mitte und Stadtgrenze aus Lärmkartierung 2017 übernommen

Datengrundlage
Lärmkartierung 4. Runde MU Niedersachsen 2023

Kartengrundlage
Netzgeometrien, Stadtgrenze
© OpenStreetMap-Mitwirkende 2019

Stand März 2024

0 1 2 km



LK Argus

LK Argus Kassel GmbH




Querallee 36 • D-34119 Kassel
Tel. 0561.31 09 72 80 • Fax 0561.31 09 72 89
kassel@lk-argus.de • www.lk-argus-kassel.de



Stadt Gifhorn

Lärmaktionsplan 4. Runde

Karte 4
Lärmbelastung an bewohnten Gebäuden nach Schwellenwerten ganztags (L_{DEN})

Lärmbelastungen ganztags (L_{DEN})

-  ≥ 70 dB(A)
-  ≥ 65 bis < 70 dB(A)
-  < 65 dB(A) oder unbewohnt

-  Kartierungsnetz Straße
-  Schallschutzeinrichtungen

* Nicht kartierter Abschnitt zwischen Gifhorn-Mitte und Stadtgrenze aus Lärmkartierung 2017 übernommen

Datengrundlage
Lärmkartierung 4. Runde MU Niedersachsen 2023

Kartengrundlage
Netzgeometrien, Stadtgrenze
© OpenStreetMap-Mitwirkende 2019

Stand März 2024

0 0,5 1 km



LK Argus

LK Argus Kassel GmbH

Querallee 36 • D-34119 Kassel
Tel. 0561.31 09 72 80 • Fax 0561.31 09 72 89
kassel@lk-argus.de • www.lk-argus-kassel.de



Stadt Gifhorn

Lärmaktionsplan 4. Runde

Karte 5
Lärmbelastung an bewohnten Gebäuden nach Schwellenwerten nachts (L_{Night})

Lärmbelastungen nachts (L_{Night})

- ≥ 60 dB(A)
- ≥ 55 bis < 60 dB(A)
- < 55 dB(A) oder unbewohnt

- Kartierungsnetz Straße
- Schallschutzeinrichtungen

* Nicht kartierter Abschnitt zwischen Gifhorn-Mitte und Stadtgrenze aus Lärmkartierung 2017 übernommen

Datengrundlage
Lärmkartierung 4. Runde MU Niedersachsen 2023

Kartengrundlage
Netzgeometrien, Stadtgrenze
© OpenStreetMap-Mitwirkende 2019

Stand März 2024

0 0,5 1 km



LK Argus

LK Argus Kassel GmbH

Querallee 36 • D-34119 Kassel
Tel. 0561.31 09 72 80 • Fax 0561.31 09 72 89
kassel@lk-argus.de • www.lk-argus-kassel.de

