


Planzeichenerklärung

1. Einrichtungen und Anlagen zur Versorgung mit Gütern und Dienstleistungen des öffentlichen und privaten Bereichs, Flächen für den Gemeinbedarf, Flächen für Sport- und Spielanlagen (§ 5 Abs. 2 Nr. 2 und Abs. 4 BauGB)




Flächen für den Gemeinbedarf
 (§ 5 Abs. 2 Nr.2 und Abs. 4 BauGB)



Zweckbestimmung:
 POLIZEI - Sicherheit und Ordnung

2. Sonstige Planzeichen



Bereich der Berichtigung

Präambel

Aufgrund des vom Rat der Stadt Gifhorn in seiner Sitzung am 13.07.2015 als Bebauungsplan der Innenentwicklung im beschleunigten Verfahren nach § 13a Baugesetzbuch (BauGB) beschlossenen Bebauungsplanes Nr. 104 „Polizei Hindenburgstraße“ wird entsprechend des § 13a Abs. 2 Satz 2 BauGB der Flächennutzungsplan berichtigt.

Gifhorn, 17. Juli 2015

Matthias Nerlich
 Matthias Nerlich
 Bürgermeister



Planunterlage

Vervielfältigungsvermerke
 Kartengrundlage: Auszug aus der Deutschen Grundkarte
 © 2002 LGLN

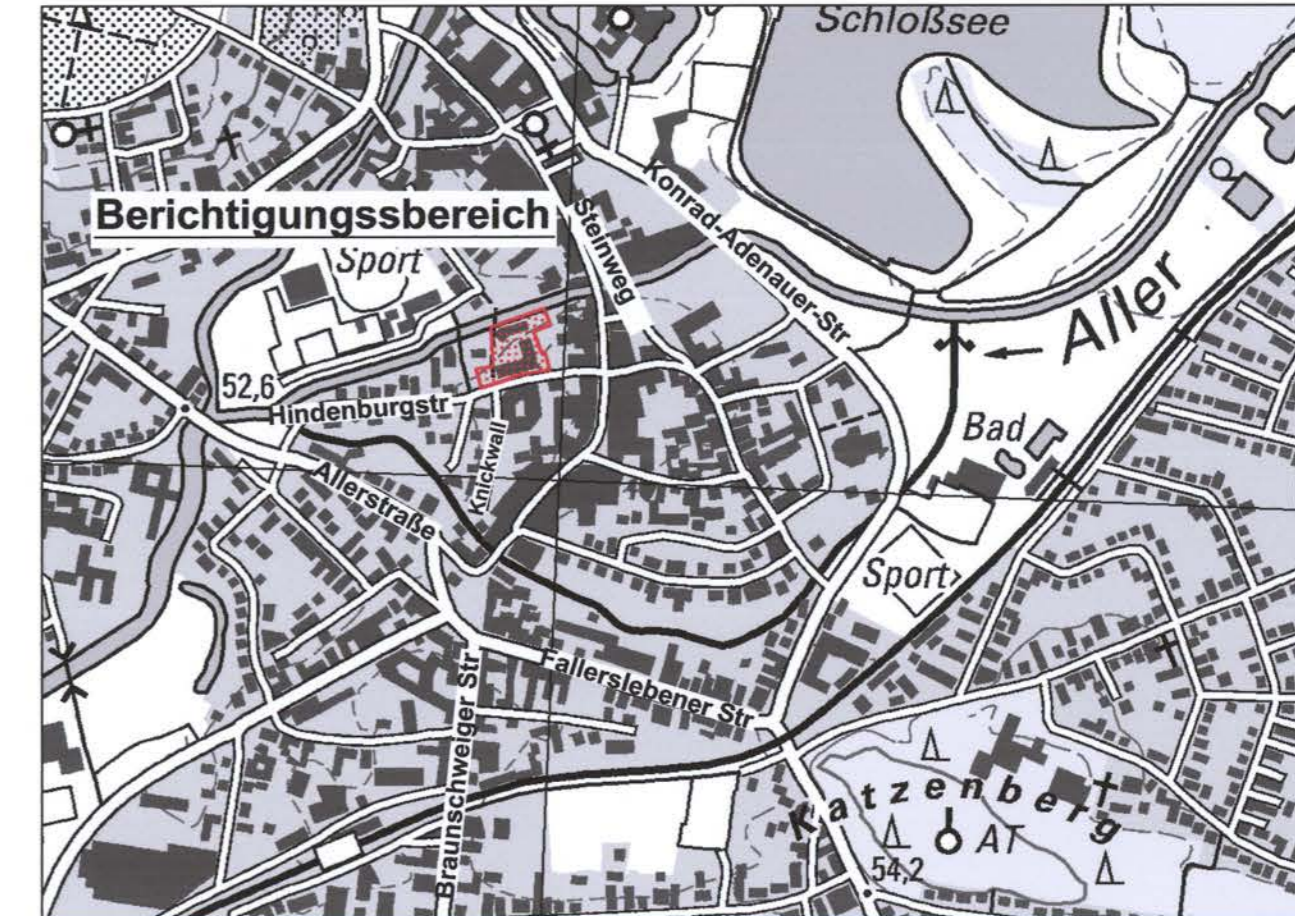
Herausgebervermerk: Geobasisdaten der Niedersächsischen Vermessungs- und Katasterverwaltung

Der der Berichtigung zugrundeliegende Bebauungsplan Nr. 104 „Polizei Hindenburgstraße“ ist durch die Bekanntmachung im Amtsblatt für den Landkreis Gifhorn Nr. 7 am 31. Juli 2015 in Kraft getreten. Ein Hinweis auf die Berichtigung des Flächennutzungsplanes erfolgt im gleichen Amtsblatt für den Landkreis Gifhorn.

Die Berichtigung wurde damit am 31. Juli 2015 wirksam.

Gifhorn, 03. AUG. 2015

Matthias Nerlich
 Matthias Nerlich
 Bürgermeister



Quelle: Auszug aus den Geobasisdaten der Niedersächsischen Vermessungs- und Katasterverwaltung © 2006 LGLN

URSCHRIFT

 Stadt Gifhorn

Fachbereich Planung und Bauordnung
 Marktplatz 1 | 38518 Gifhorn | Tel: 05371 88-0

Flächennutzungsplan 1977
 Teilplan 2
 6. Berichtigung
 (Polizei Hindenburgstraße)

Satzung

Bearbeiter: Bo/Vo
 Datum: 15.07.2015
 Maßstab: 1:5000