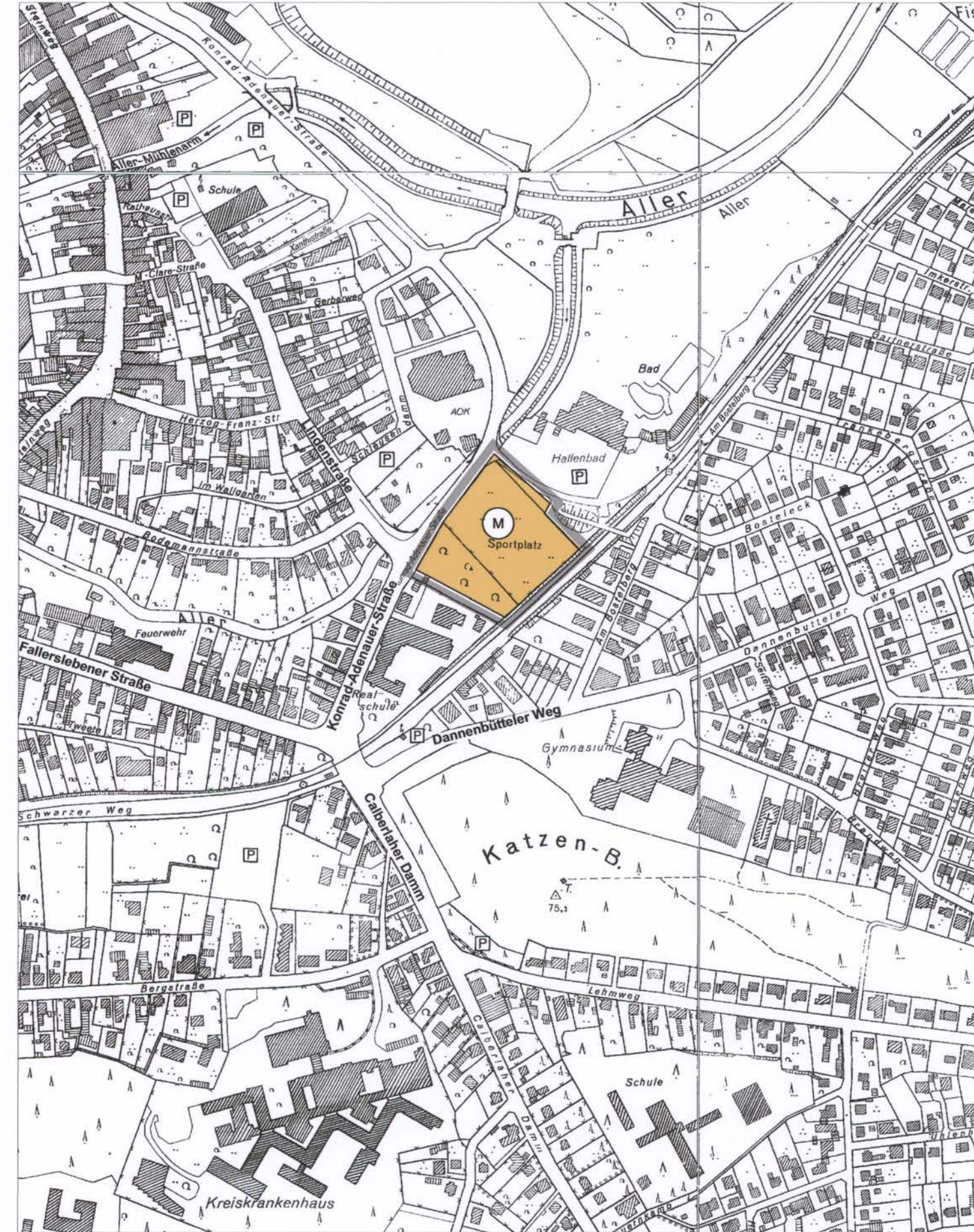


M 1:5000



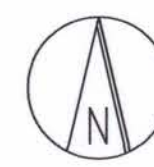
Planzeichenerklärung

1. Art der baulichen Nutzung
(§ 5 Abs. 2 Nr.1 BauGB § 1 Abs. 1 und 2 BauNVO)

M Gemischte Bauflächen
(§ 1 Abs. 1 Nr. 2 BauNVO)

2. Sonstige Planzeichen

Bereich der Berichtigung



Präambel

Aufgrund des vom Rat der Stadt Gifhorn in seiner Sitzung am 15.12.2008 als Bebauungsplan der Innenentwicklung im beschleunigten Verfahren nach § 13a Baugesetzbuch (BauGB) beschlossenen Bebauungsplanes Nr. 96 „Konrad-Adenauer-Straße – Eisenbahnstrecke“ wird entsprechend des § 13a Abs. 2 Satz 2 BauGB der Flächennutzungsplan berichtigt.

Gifhorn, 16.12.2008

Birth
Birch
Bürgermeister



Planunterlage

Vervielfältigungsvermerke
Kartengrundlage:

Auszug aus der Deutschen Grundkarte
© 2005 **GLL** **ALGN**

Herausgebervermerk:

Geobasisdaten der Niedersächsischen
Vermessungs- und Katasterverwaltung

Der der Berichtigung zugrundeliegende Bebauungsplan Nr. 96 „Konrad-Adenauer-Straße – Eisenbahnstrecke“ ist durch die Bekanntmachung im Amtsblatt für den Landkreis Gifhorn Nr. 13 am 30. DEZ. 2008 in Kraft getreten. Ein Hinweis auf die Berichtigung des Flächennutzungsplanes erfolgte im gleichen Amtsblatt für den Landkreis Gifhorn.

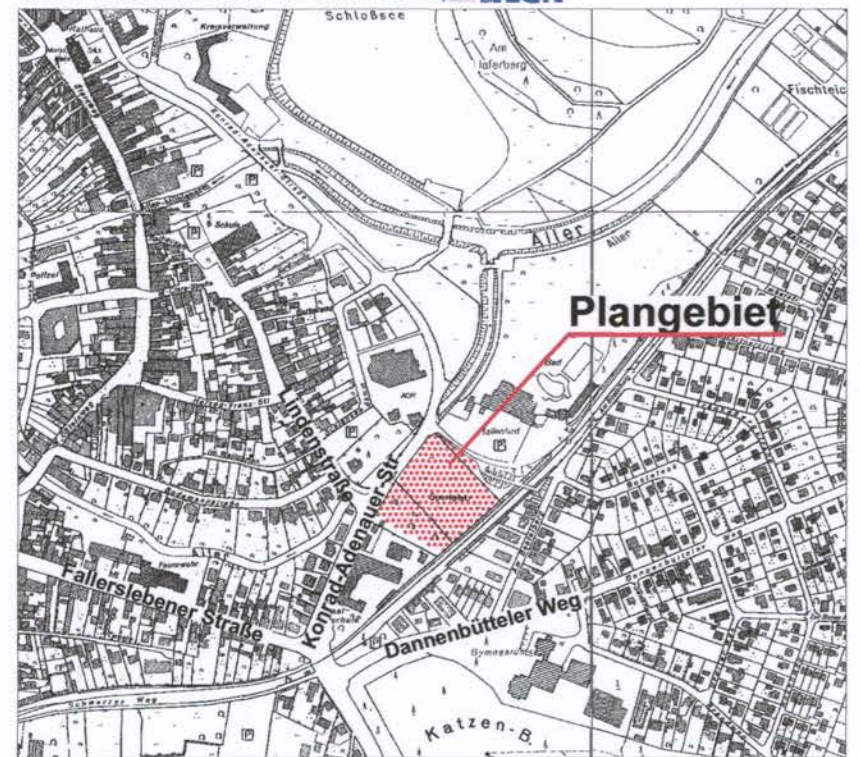
Die Berichtigung wurde damit am 30. DEZ. 2008 wirksam.

Gifhorn, 05. JAN. 2009

Birth
Birch
Bürgermeister

URSCHRIFT

Quelle: Auszug aus der Deutschen Grundkarte © 2005 GLL ALGN



Stadt Gifhorn

Flächennutzungsplan 1977

Teilplan 2

1. Berichtigung

(Konrad-Adenauer-Straße)

